







14. Szabási-Rinya

13. Gödrej vízfolyás

15. Görgötegi-Rinya

Jelmagyarázat

- 3. Tervezett monitoringállomás
- Madárnatura
- Natura 2000 terület

Projekt címe: "Előrejelző rendszerek fejlesztése, monitoring hálózat fejlesztése" KEHOP-1.1.0-15-2021-00014			
Tervező: 	VIZITERV Environ Nonprofit Kft. 4400 Nyíregyháza, Széchenyi u. 15. Tel: 06-42/500-521 Fax: 06-42/500-522 e-mail: info@environ.hu		
Megbízó:	ORSZÁGOS VÍZÜGYI FŐIGAZGATÓSÁG 1012 Budapest Márvány u. 1/D.		
Munkakész felelős tervezője:		VIZITERV Environ Nonprofit Kft. 4400 Nyíregyháza, Széchenyi u. 15. Tel: 06-42/500-521 Fax: 06-42-500-522 e-mail: info@environ.hu	Tervfajta: Konceptió terv
Munkakész tárgya: Dél-dunántúli Vízügyi Igazgatóság működési területén 3 db monitoringrendszer kiépítése			Tervező munkaszám: 2036-K-DD
Rajz címe: Áttekintő helyszínrajz			Rajzsám: 7. melléklet
Ügyvezető igazgató: Gacsályi József 	Feladók tervező: Jenei Zsuzsanna 	Tervező, szerkesztő: Jenei Zsuzsanna 	Ellenőr: Poláky Károly  Mérleltárny: M 1:100 000 Alapszint: Balti
Ez a terv szerzői jogvédelem alatt áll.			Kelt: 2023.06.